



秋の蒜山高原ウォーキング

2011年9月25日(日)



矢田隆是 様

クラブツーリズム特別企画
IN 蒜山高山蒜山ウォーク
完歩証

あなたはクラブツーリズム特別企画IN蒜山高原において蒜山ウォークを完歩したことを証明するとともに、そのウォーキングマナーと健脚をここに讃えます。


今後とも楽しく健康にウォーキングを続けられることを心よりお祈り致します。

平成 23 年 9 月 **25** 日

仲間が広がる、旅が深まる



クラブツーリズム



矢田喜巳子 様

クラブツーリズム特別企画
IN 蒜山高山蒜山ウォーク
完歩証

あなたはクラブツーリズム特別企画IN蒜山高原において蒜山ウォークを完歩したことを証明するとともに、そのウォーキングマナーと健脚をここに讃えます。


今後とも楽しく健康にウォーキングを続けられることを心よりお祈り致します。

平成 23 年 9 月 **25** 日

仲間が広がる、旅が深まる



クラブツーリズム



蒜山高原
サイクリングターミナル
4.8km

← 三木ヶ原 10.4km

← 自然牧場公園 4.8km

← 塩釜の冷泉 3.5km

蒜山高原自転車道

現在地
畝の松並木

蒜山高原スポーツ公園
1.8km


四ツ塚史跡公園
0.5km









ツリフネソウ













遠くに大山もみえる



ひるぜん 蒜山高原ウオークマップ

- 5キロコース
- - - - - 8キロコース
- 13キロコース
- ★(星マーク)各スタート地点

ひるぜんジャージーランド

チーズ・ヨーグルトなどの製造工程を見学することができます。また、蒜山・大山の大パノラマの中、ジャージー牛も放牧されています。

- ・WCあり
- ・ゴミ捨て禁止
- ・景色良好
- ・昼食場所
- おすすめポイント



5キロスタート地点

ホルン演奏会

12:00
13:00
14:00

自然牧場公園

- ・WCあり
- ・景色良好
- ・昼食場所
- おすすめポイント

塩釜冷泉

・WCあり
名水百選のひとつ。
四季を通じて水温は11度前後に保たれています。

8キロスタート地点

8キロスタート地点より
往復約1キロ(約30分)

道の駅「蒜山高原」

野菜市開催
・WCあり
・ゴミ捨て禁止

13キロスタート地点

蒜山高原
スポーツ公園
・WCあり
体操のお兄さんによる
ラジオ体操開催

道を間違いやすいので
ご注意ください!

横断歩道があります。
車にご注意ください!

集合場所

ひるぜん高原センター・ジョイフルパーク

- ・和太鼓ライブ開催
- ・WCあり
- 13:30~14:15開催
- ※13キロコースの場合、見物できない可能性があります
- ・屋台村、東北物産市開催

13:45~ / 14:30~

ゴール地点では
ゆるきゃらも
待ってるよ!

すいどん

余裕を
もってね!

お客様の出発時間

15:30

「地域振興券」が使用できます!

地域振興券は「野菜市」「道の駅 蒜山高原」「ひるぜんジャージーランド」「ヒルゼン高原センター内(屋台村・東北物産市)」の4箇所でご利用いただけます!



蒜山高原は予想していた以上に景色・地形の良いところで、この上ない秋晴れの天候となり最高のツアー・ウォーキングができた。

散策路も手ごろで道端から見る山々・草・樹・花を堪能することができた。しば栗・わらび・タラノキと私の(山菜取りの定番)好物がやたらに多かった。13kmを4時間近く歩いて少し疲れ気味だったが秋の自然を満喫できた。

END