

兵庫県

北播磨

1. 三木市
2. 小野市
3. 加西市
4. 加東市
5. 西脇市
6. 多可町
7. 吉川町

西播磨

1. 大河内町
2. 御津町
- 3.
- 4.
- 5.
- 6.

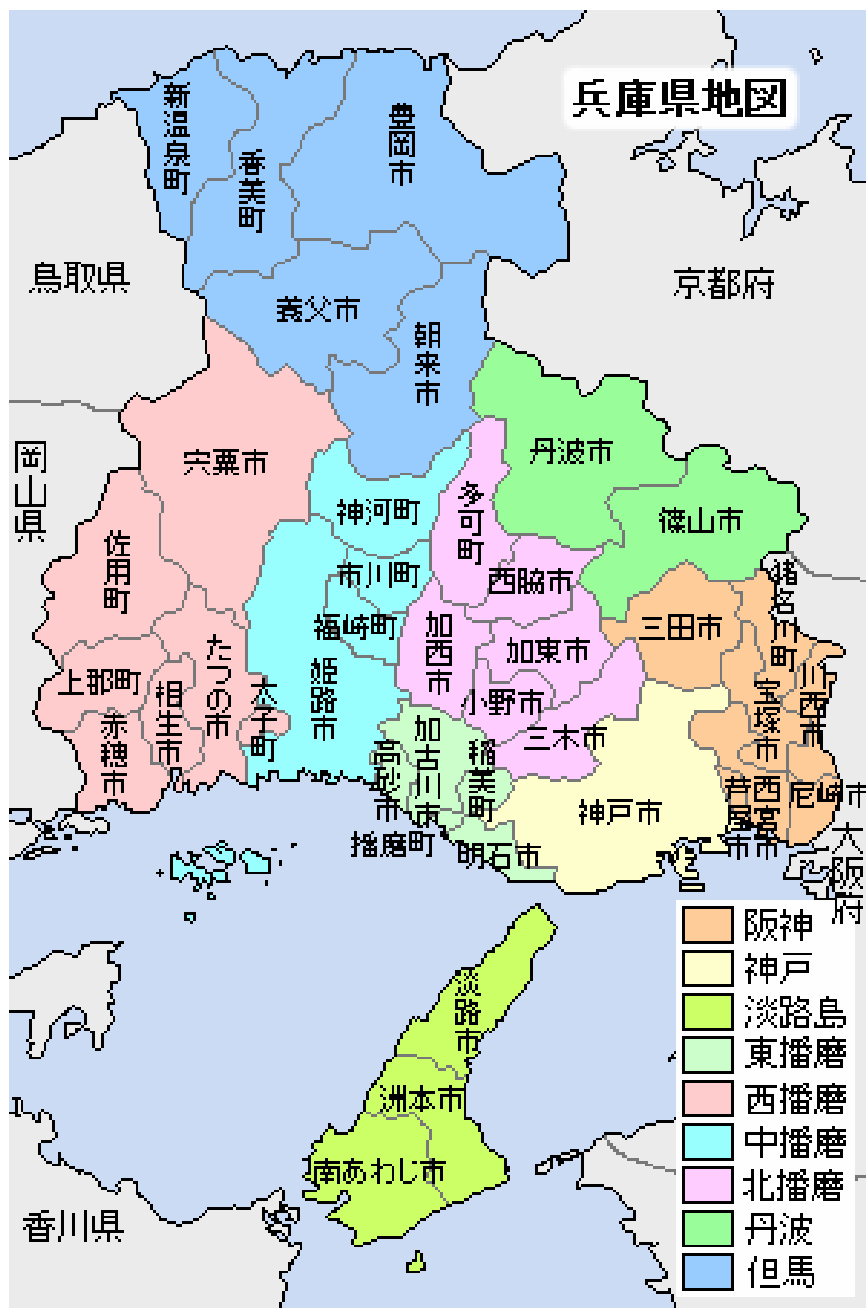
東播磨

1. 加古川市
2. 明石市
3. 高砂市
4. 播磨町
5. 稲美町
- 6.

兵庫県 シンボル



はばタン



北播磨 小野市



ひまわりの丘公園







桜づつみ やなせ苑



コスモスの里
き す み



北播磨 加西市



古法華自然公園



矢田正道君 夫妻と



丸山総合公園





いこいの村はりま



法華山一乗寺




五百羅漢



北播磨 加東市



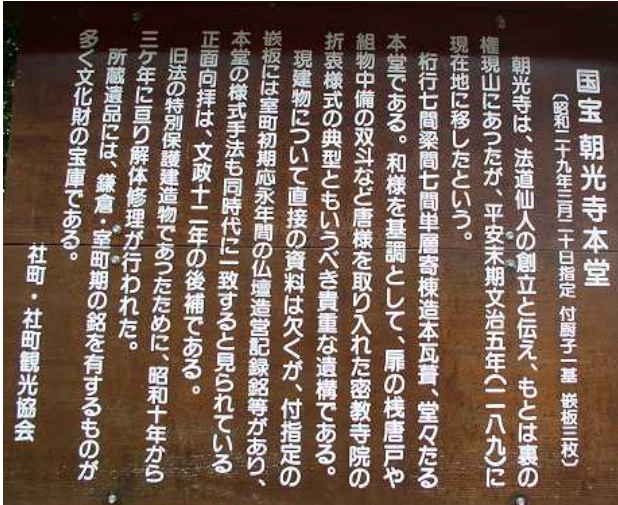
コスミックホール



播磨中央公園



三草山・朝光寺



五峯山・光明寺



アクア東条



光明寺合戦本陣跡

観応2年(1351)2月、足利直義方の岩塔頼房が五千余騎で当山にこもったとき、本堂及びこのあたりに本陣が置かれたと推定される。

往時の光明寺は、本堂の前と前に僧坊が並び、表参道や仁王堂も南の山腹にあつたらしい。そのため、寄手の総大将・足利尊氏は引戻山に陣し、高倉尾から仁王堂を攻めた。つまり、こちらが大手であった。

寄手と城方奥曾伊勢守が激しく戦ったのも、この仁王堂付近である。

表参道が東坂に移り、仁王門が現在地に建てられたのは、近世初期と思われる。

滝野町観光協会



安国寺



北播磨 多可町

ハモニーパーク

千が峰





なが・やちよの森公園



北播磨 吉川町

吉川総合公園



黒滝



東光寺



法光寺





よかたん



北播磨 西脇市



あじさい園 都麻乃郷



西林寺



日本へそ公園



東経135度
北緯35度 交差地点



丹波・篠山

篠山市



2004年3月3日



お徒士町通り 武家屋敷群
慶長十四年（一六〇九年）に篠山城が完成し、同時に城下の町割が行われました。お徒士町もその時に形成され城の西側の外濠にそって南北の通りをつけ、西側に徒士を住ませました。当時、割当てられた住宅は間口が八間（一四・五尺）ありましたが、天保元年（一八三〇年）の火災によって大部分が焼失しました。復興に際し道路の西側は、屋敷を約六尺（一・八尺）後退させており、現存する徒士住宅の大部分のものは天保の火災後ほどなく建てられたものです。
今なお十数戸のお徒士衆の住宅が存在し、武家屋敷の面影をよくとどめ、静かな城下町のすぐれた歴史的景観を呈しています。

篠山市





但馬



